

稲城を航空写真で見る

●図書

タイトル	出版年	請求記号
『空から街を見るパルテノン多摩収蔵写真資料集』	2014	K50/タ
『航空斜写真で見る多摩ニュータウン』	2011	K50/タ
『写真で見る稲城今昔』	2003	K21/イ

住宅地図を探す

稲城市内の図書館で所蔵のある住宅地図

タイトル	出版年	請求記号
『ゼンリン住宅地図』	1982 (S57) ,1984, 1988,1989, 1991, 1992, 1994~1998, 2000~2018	K29/イ
『街しるべ』	2005	J291.3/ホ

都立図書館所蔵の住宅地図（航空住宅地図帳含む）

	タイトル・出版年	出版社
1960年代	『三多摩地区商工住宅名鑑；42nd 稲城町』 1967	東都地図社
	『稲城町全区』 1969	公共施設地図航空
1970年代	『稲城市 全航空住宅地図』 1972	公共施設地図航空
	『稲城市 全国統一地形図式航測写真』 1972	公共施設地図航空
	『稲城市 ゼンリンの住宅地図』 1973、1979	日本住宅地図出版
	『稲城市 航空住宅地図帳』 1974、1976、1979	公共施設地図航空
1980年代	『稲城市 ゼンリンの住宅地図』 1981、1982、1984、1986~1989	日本住宅地図出版
	『航空住宅地図帳全国統一地形図式航測写真』 1982	公共施設地図航空

地域情報を探す道しるべ

～「稲城の地図を探す」シリーズ ②

2019年7月発行

稲城の航空写真を見る

稲城の住宅地図を探す



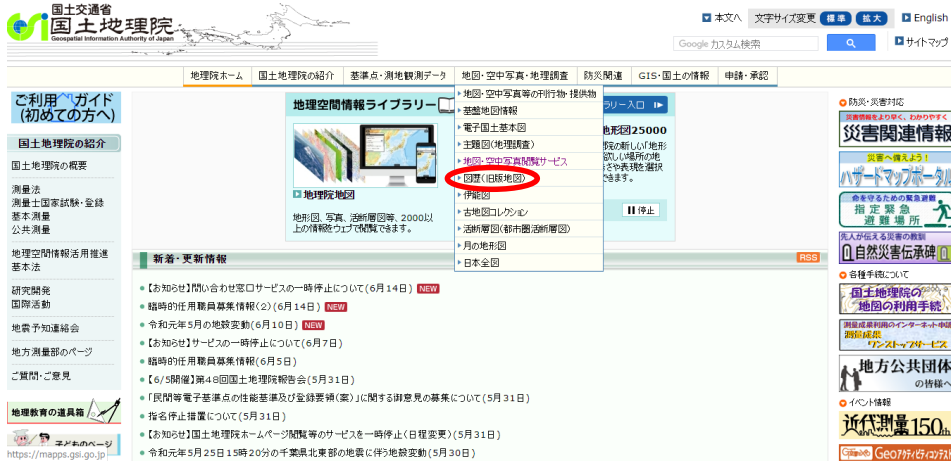
©K.Okawara・Jet Inoue

●インターネット

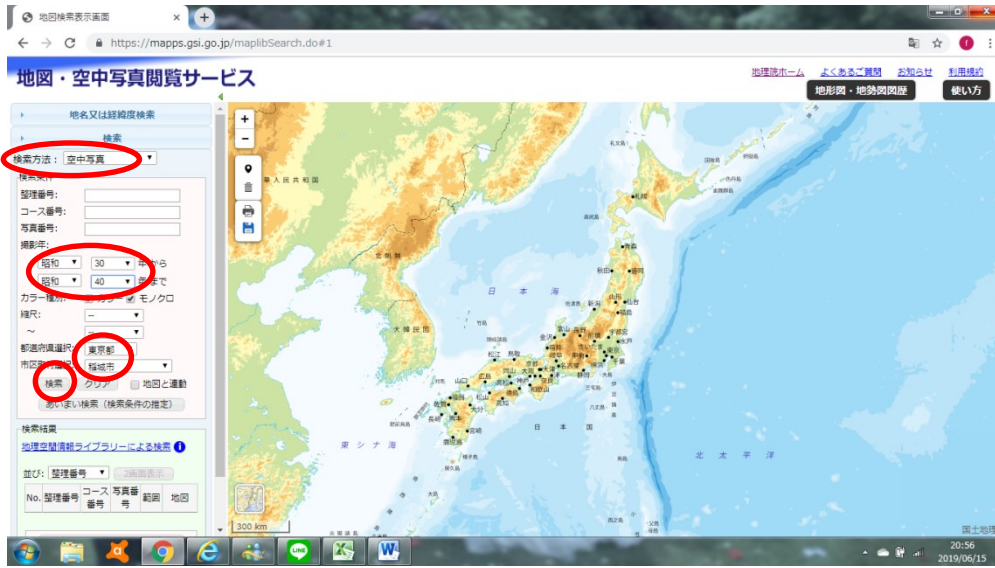
国土地理院 HP <http://www.gsi.go.jp/> 「地図・空中写真閲覧サービス」

<調べ方 一例> 昭和 30 年代「大丸」の航空写真を見る

<手順 1> 国土地理院HP→地図・空中写真・地理調査→地図・空中写真閲覧サービス




<手順 2> 検索方法、撮影年、都道府県選択、市区町村選択をそれぞれ選択→検索



<手順 3> 大丸地区周辺の⑦をクリック



昭和 36 年 8 月 31 日に撮影された、大丸地区の空中写真が表示される



出典：地図空中写真閲覧サービス <https://mapps.gsi.go.jp/maplibSearch.do#1>